



POLITECNICO
MILANO 1863

DIPARTIMENTO DI ARCHITETTURA
E STUDI URBANI



Convegno

Open data cartografici

OpenStreetMap e le sue applicazioni per la P.A., la ricerca, i professionisti e
la gestione delle emergenze umanitarie

Ilaria Di Cocco – Francesco Marucci

**Il WebGIS del patrimonio culturale dell'Emilia-Romagna dalla tutela alla
promozione (www.patrimonioculturale-er.it)**

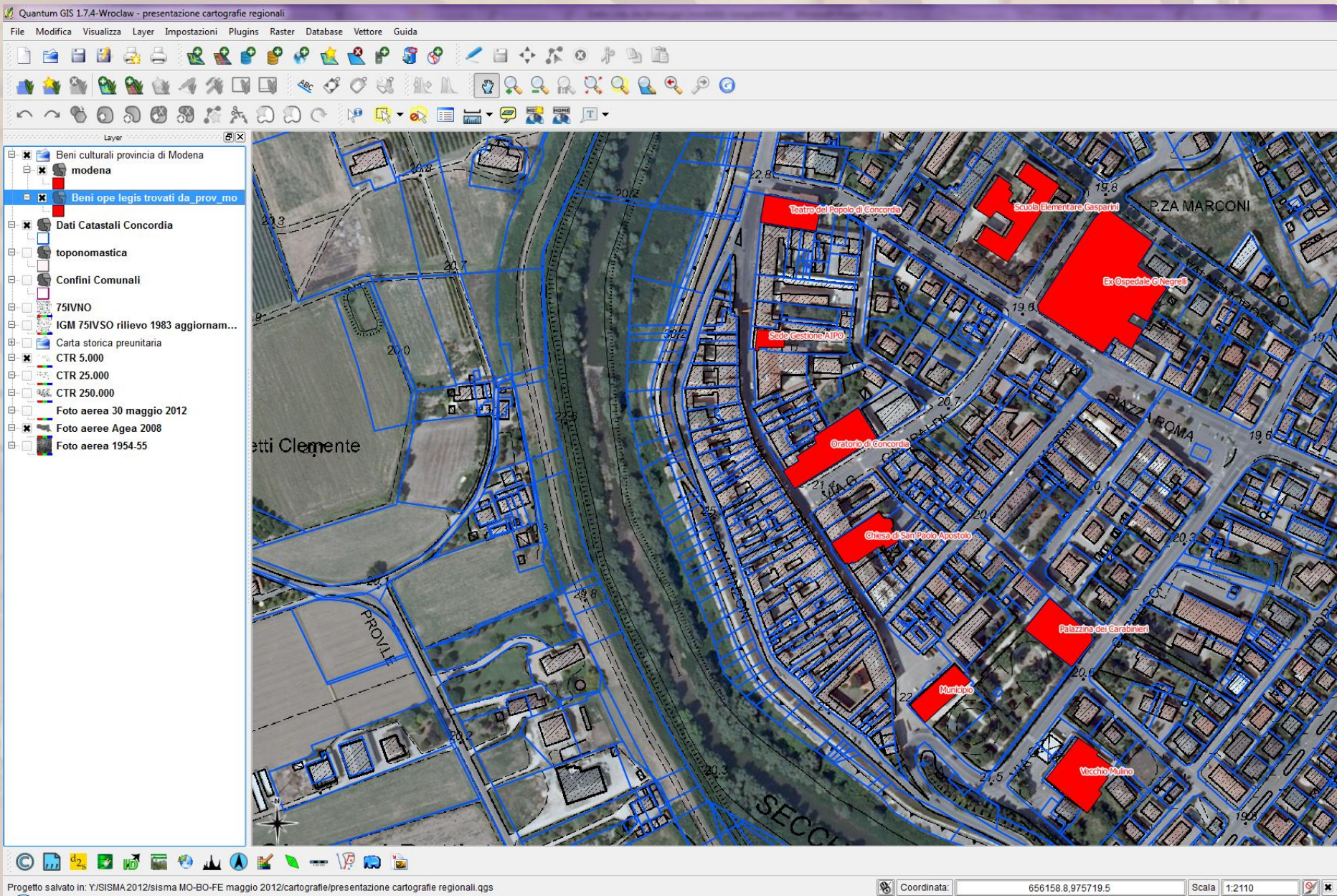


SEGRETARIATO REGIONALE
PER L'EMILIA-ROMAGNA



Duomo di Mirandola, **20 maggio** 2012: ~~pericolosa~~ **pericolosa**

[illegible]



Patrimonio culturale dell'Emilia-Romagna

Mappa [Ilaria Di Cocco]

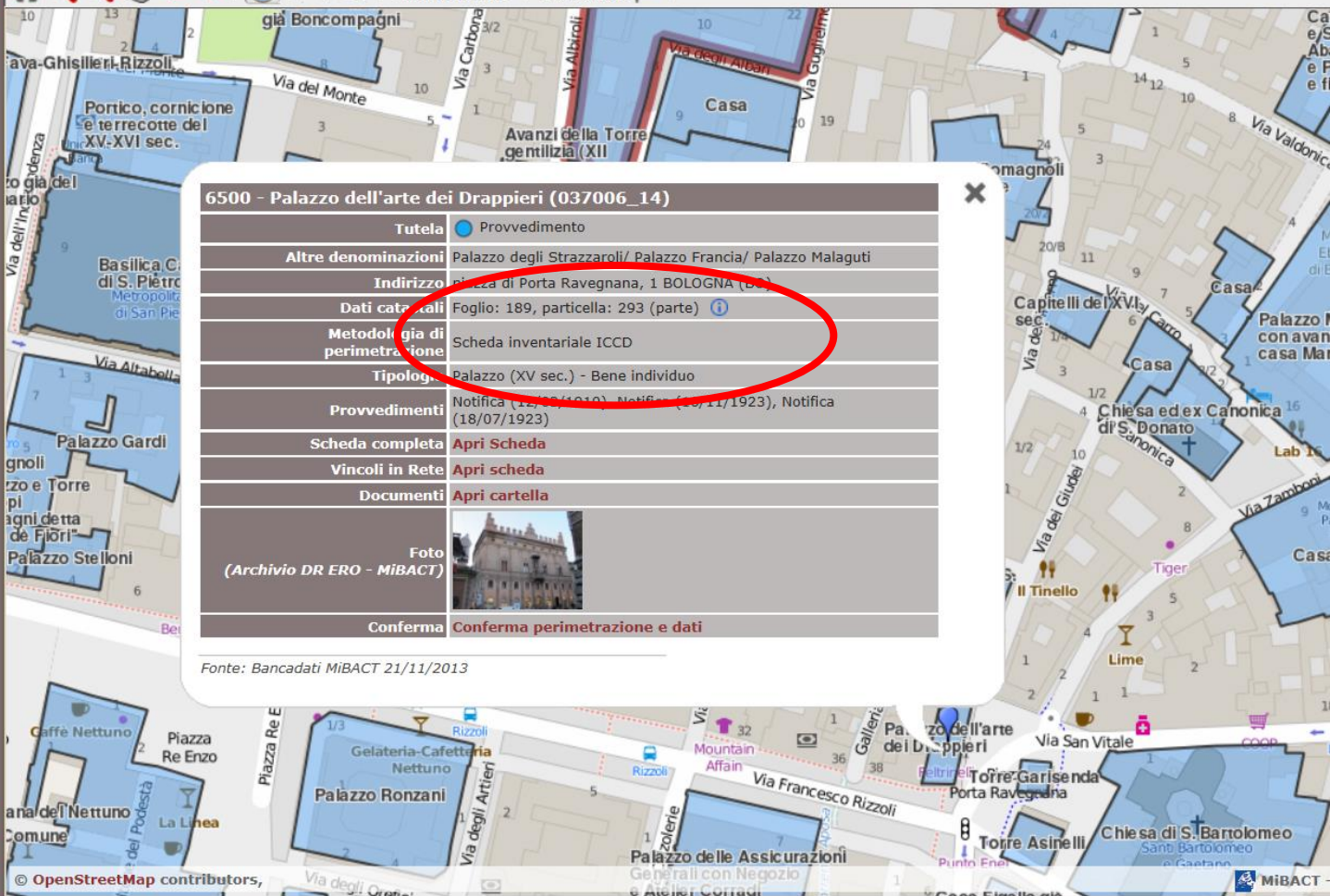









 Servizi WMS/WFS Segnalazione 



Fonte: Bancadati MiBACT 21/11/2013

Scala: 1 : 2.000

Lo sviluppo dei sistemi di catalogazione e georeferenziazione deve avvenire quindi «dal basso», tarato sulle potenzialità e competenze locali e con tecnici/ditte presenti sul territorio che conoscano gli standard regionali; il personale interno al MiBACT deve comprendere e saper intervenire nella fase di sviluppo oltre che di gestione dei dati;

The screenshot displays the WebGIS application interface. On the left, a sidebar contains a 'Strumenti' (Tools) section with various map controls and a 'Layers' section listing different data layers such as 'Cartografie di base', 'Patrimonio architettonico', and 'Patrimonio archeologico'. The main area shows a map of Bologna with a street grid. Overlaid on the map is a document viewer showing a historical document from the 'MINISTERO DELLA PUBBLICA ISTRUZIONE'. The document is titled 'UFFICIO REGIONALE PER LA CONSERVAZIONE DEI MONUMENTI DELL'EMILIA IN BOLOGNA' and contains a handwritten signature and a date. A small inset window shows a photo of a building, likely the one being viewed on the map. The bottom of the interface includes a search bar and a status bar with the date '06/05/2014'.

A che punto siamo

	Presenti	Verificati
Complessi architettonici	8031	95%
Edifici di non interesse	3992	---
Sedi di conservazione archivi	643	100%

Idee in corso:

Aree di tutela indiretta, beni paesaggistici, archeologici, luoghi della cultura....

Servizi WEB (WMS, WFS, GeoJson e csv)

QGIS 2.8.1-Wien - progetto wms

Progetto Modifica Visualizza Layer Impostazioni Plugins Vettore Raster Database Web Processing Guida

Legenda

- Edifici non tutelati
- Beni architettonici tutelati
 - Cimiteri
 - Edifici industriali e produttivi
 - Edifici militari
 - Edifici religiosi
 - Edifici residenziali
 - Edifici rurali
 - Elementi architettonici puntuali
 - Fortificazioni
 - Manufatti idraulici
 - Spazi aperti e infrastrutture varie
 - Strutture civili
 - Teatri
- Edifici non tutelati
- Beni architettonici tutelati
- Dbtr2008_Ctr_5000/Ctr_25000/Ctr_2500...
- Agea2008_RGB

Informazioni risultati

Geometria	Valore
Beni architettonici tutelati	
gid	9959
(Derivato)	
(Azioni)	
gid	9959
codice	034027_106
nome	Chiesa di Sant' Alessandro
denominazioni	Chiesa di Sant' Alessandro
proprietario_pubblico	Proprietà ecclesiastica
provincia	Parma
comune	PARMA
diocesi	Diocesi di Parma
frazione	NULL
indirizzo	via Garibaldi, 14
tipo_tutela	Provvedimento
tipo_proprietà	Ecclesiastica
tipologie_cronologie	Chiesa (XVIII sec.) - Campanile (XVII sec.)
categoria	Edifici religiosi
età	Età Moderna
età_attestazione	Alto Medioevo
provvedimenti_date	Notifica (22/11/1911), Declaratoria (11/03/1980)
stato	Verificato
link_vir	NULL
albero_monumentale	NULL

Modalità Layer in uso

2138 elementi selezionati dal layer Beni architettonici tutelati.

Apri modulo automaticamente

2632 (OTF)

Collaborazione con il Censimento delle Chiese

REP N. 4/2015

DIREZIONE REGIONALE PER I BENI CULTURALI E PAESAGGISTICI
DELL'EMILIA - ROMAGNA

CONFERENZA EPISCOPALE
EMILIA - ROMAGNA

ACCORDO ISTITUZIONALE

TRA LA

DIREZIONE REGIONALE PER I BENI CULTURALI E PAESAGGISTICI
DELL'EMILIA-ROMAGNA

E

LA CONFERENZA EPISCOPALE EMILIA-ROMAGNA

CIRCA LA COLLABORAZIONE

TRA

IL CENSIMENTO DELLE CHIESE DELLE DIOCESI E IL WEBGIS DEL PATRIMONIO
CULTURALE DELL'EMILIA-ROMAGNA

I firmatari del presente Accordo:

- la **Direzione Regionale per i Beni Culturali e Paesaggistici dell'Emilia-Romagna** (di seguito denominata Direzione Regionale) del Ministero per i Beni e le Attività Culturali, nella persona del Direttore Arch. Carla Di Francesco;
- la **Conferenza Episcopale Emilia Romagna** (di seguito denominata CEER) nella persona del presidente S. Em. Rev. Card. Carlo Caffarra, Arcivescovo di Bologna;

VISTA l'intesa del 26 gennaio 2005 tra il Ministero per Beni e le Attività Culturali e il Presidente della Conferenza Episcopale Italiana, relativa alla tutela dei beni culturali d'interesse religioso appartenenti a enti ed istituzioni religiose;

PREMESSO che l'inventariazione e la catalogazione del patrimonio artistico e storico nazionale costituiscono obiettivo prioritario per le istituzioni civili e religiose in quanto fondamento conoscitivo di ogni successivo approfondimento scientifico e intervento volto alla conservazione ed alla tutela del patrimonio culturale;

PREMESSO che molti dati provenienti dal Censimento delle Chiese delle Diocesi italiane (di seguito denominato Censimento) e dal WebGIS, il geodatabase del patrimonio culturale dell'Emilia Romagna (di seguito denominato WebGIS) sono agevolmente sovrapponibili in ambiente GIS, grazie alla congruità delle identificazioni catastali presenti in entrambi i sistemi;

1

DIREZIONE REGIONALE PER I BENI CULTURALI E PAESAGGISTICI
DELL'EMILIA - ROMAGNA

CONFERENZA EPISCOPALE
EMILIA - ROMAGNA

PREMESSO che il confronto tra le reciproche Banche dati sarebbe quindi effettuabile senza necessità di acquisire ulteriori dati, ma semplicemente valorizzando, confrontando ed integrando quanto già a disposizione;

ALLO SCOPO di identificare concrete relazioni e confronto sistematico dei dati provenienti dal Censimento e da WebGIS

CONVENGONO QUANTO SEGUE

Art. 1

La Direzione Regionale e la CEER si impegnano ad arricchire la conoscenza del patrimonio architettonico ecclesiastico mettendo a disposizione reciprocamente i dati estratti dalle proprie iniziative di catalogazione e georeferenziazione sul territorio, nello specifico trasmettendo i dati provenienti dal Censimento e da WebGIS del patrimonio culturale dell'Emilia Romagna.

Art. 2

La Direzione Regionale e la CEER definiranno congiuntamente un'univoca identificazione dei beni architettonici ecclesiastici, a partire dalla loro denominazione, per garantire la necessaria efficacia e tempestività in ordine sia ad eventuali interventi di emergenza sia all'ordinaria tutela, gestione e valorizzazione dei beni.

Art. 3

La Direzione Regionale e la CEER effettueranno un confronto sistematico dei dati provenienti dal Censimento e dal WebGIS, finalizzato all'individuazione del patrimonio tutelato *ope legis* e al controllo dell'esistenza di verifiche di interesse concluse che ne hanno sancito od escluso la tutela.

Art. 4

La Direzione Regionale e la CEER daranno visibilità nel proprio sito istituzionale al lavoro svolto in collaborazione, esplicitando la fonte dei materiali schedografici e fotografici che si deciderà di condividere.

Art. 5

La Direzione Regionale e la CEER individueranno i dati che per la loro delicatezza e riservatezza potranno essere oggetto di consultazione da parte di terzi, a scopo di studio o per iniziative di

2

DIREZIONE REGIONALE PER I BENI CULTURALI E PAESAGGISTICI
DELL'EMILIA - ROMAGNA

CONFERENZA EPISCOPALE
EMILIA - ROMAGNA

valorizzazione o di qualsiasi altro tipo, solo a seguito di specifico consenso della Direzione Regionale e della CEER

Art. 6

I criteri e le modalità di attuazione dell'oggetto del presente Accordo saranno definiti nel dettaglio da un *Comitato paritetico* composto da un uguale numero di rappresentanti della Direzione Regionale e della CEER, a cui saranno invitati a contribuire, anche tramite modalità di partecipazione telematica, un rappresentante dell'ICCD e uno dell'Ufficio Nazionale per i Beni Culturali Ecclesiastici della CEL. La definizione sarà progressivamente aggiornata in corrispondenza dell'avanzare della sperimentazione, e si atterrà alle finalità individuate nel presente accordo, nel rispetto delle reciproche competenze e della riservatezza dei dati sensibili.

Art. 7

L'entrata in vigore del presente Accordo Istituzionale avrà applicazione dal giorno successivo alla data di firma e rimarrà in essere, se e in quanto non in contrasto con eventuali nuovi Accordi in materia a livello nazionale o regionale, per dieci anni. Esso potrà essere rinnovato con l'esplicito consenso delle parti. Il presente Accordo Istituzionale potrà essere integrato o modificato, su richiesta di una delle due parti, e le integrazioni o modifiche dovranno avere il consenso scritto di entrambi i firmatari.

Bologna, li 19/04/2015

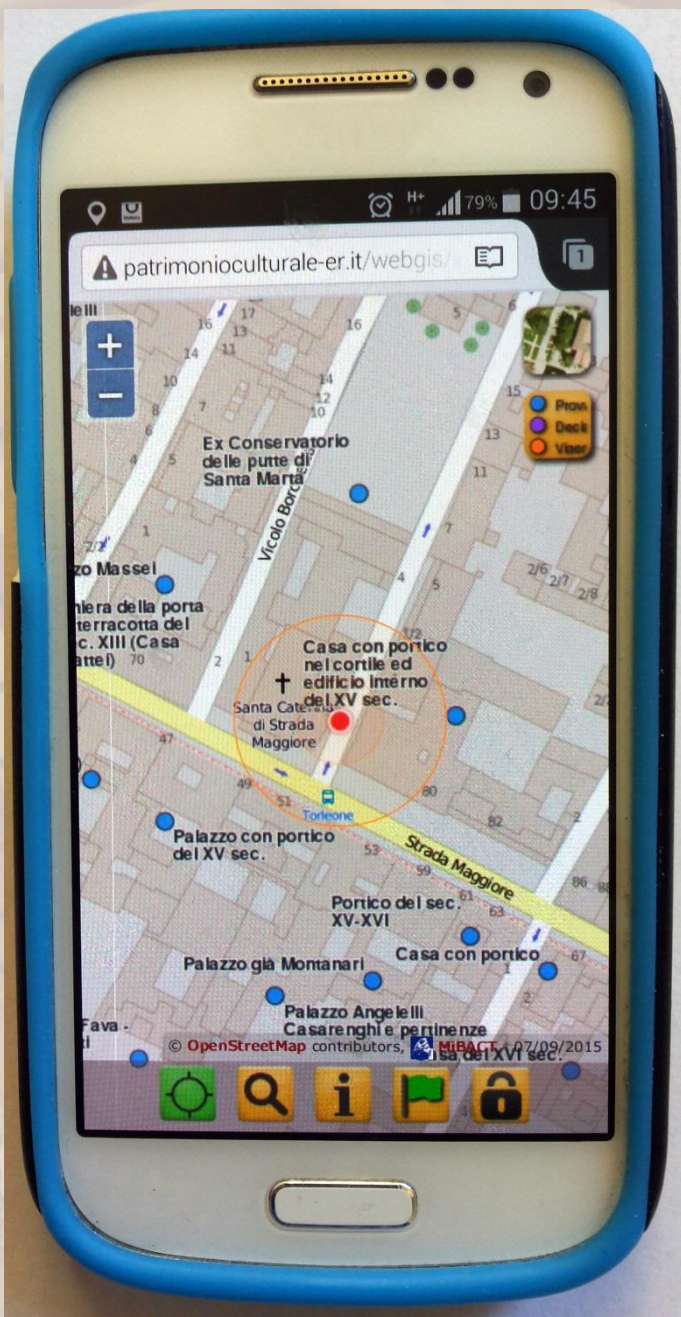
Il Direttore Regionale per i Beni Culturali e
Paesaggistici dell'Emilia-Romagna

Arch. Carla Di Francesco
Direttore Regionale

Il Presidente della Conferenza Episcopale
Emilia-Romagna

Card. Carlo Caffarra
Arcivescovo di Bologna

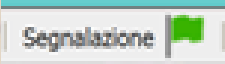
3

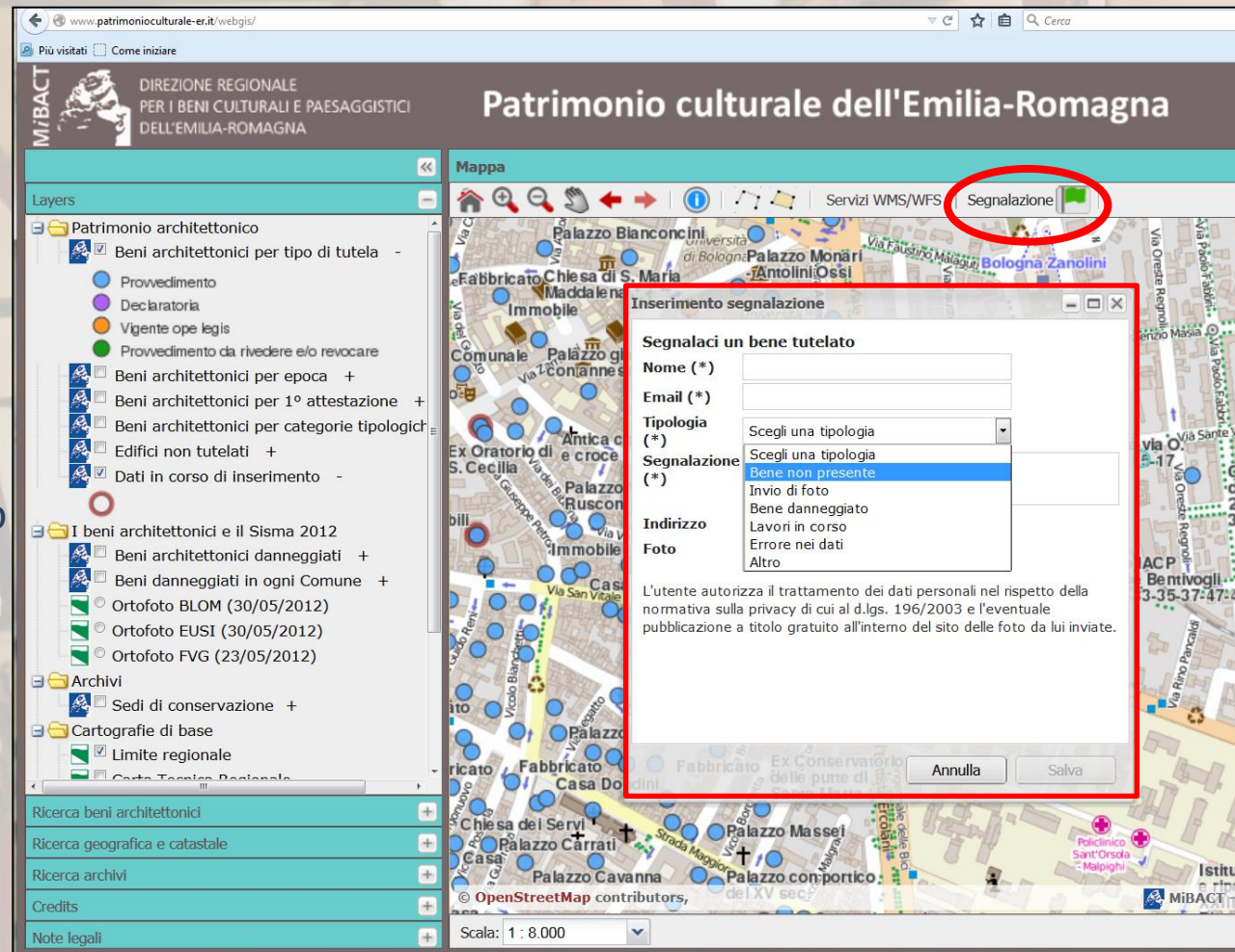


Lo sviluppo del WebGIS del patrimonio culturale dell'Emilia-Romagna ha portato a creare un sito che funziona sia su computer che su tablet/smartphone senza necessità di scaricare specifiche app, ma digitando il medesimo indirizzo www.patrimonioculturale-er.it

- Da cellulare la visione è alleggerita alle informazioni essenziali ed è possibile utilizzare il telefono come un navigatore, che ci mostra i beni culturali attorno alla posizione in cui ci troviamo, contribuendo alla conoscenza anche del patrimonio minore diffuso sul territorio

Il contributo dei cittadini

- Chiunque si colleghi al sito, sia da computer che da cellulare, può contribuire alla conoscenza del patrimonio culturale
- Tramite un sintetico modello di segnalazione, attivabile sia su computer che su cellulare utilizzando il tasto , è possibile inviare notizie relative ad un bene culturale, ad esempio la necessità di correggere i dati, di arricchirli o anche di inserire edifici tutelati ancora non presenti.



Un contributo molto importante allo sviluppo del WebGIS è l'invio, tramite lo stesso modello di segnalazione, di una o più fotografie del bene tutelato, caricando la foto dalle proprie gallerie o direttamente scattandola con il proprio smartphone/tablet. Una funzionalità apposita associa automaticamente il nome dell'autore della segnalazione alla fotografia che viene inviata, in modo che sia riconosciuta la paternità dello scatto nel caso essa venga pubblicata, dopo i necessari controlli, all'interno del WebGIS.

www.patrimonioculturale-er.it/webgis/

PIÙ VISITATI Come iniziare

MIBACT DIREZIONE REGIONALE PER I BENI CULTURALI E PAESAGGISTICI DELL'EMILIA-ROMAGNA

FONDAZIONE TELECOM ITALIA

Patrimonio culturale dell'Emilia-Romagna

Mappa

Layers

- Patrimonio architettonico
 - ☒ Beni architettonici per tipo di tutela
 - Provvedimento
 - Declaratoria
 - Vigente ope legis
 - Provvedimento da rivedere e/o revocare
 - ☐ Beni architettonici per epoca +
 - ☐ Beni architettonici per 1° attestazione +
 - ☐ Beni architettonici per categorie tipologiche +
 - ☐ Edifici non tutelati +
 - ☒ Dati in corso di inserimento -
- I beni architettonici e il Sisma 2012
 - ☐ Beni architettonici danneggiati +
 - ☐ Beni danneggiati in ogni Comune +
 - ☐ Ortofoto BLOM (30/05/2012)
 - ☐ Ortofoto EUSI (30/05/2012)
 - ☐ Ortofoto FVG (23/05/2012)
- Archivi
 - ☐ Sedi di conservazione +
- Cartografie di base
 - ☒ Limite regionale
 - ☐ Carta Tecnica Regionale
 - ☐ Limiti amministrativi
 - ☒ Open Street Map

Ricerca beni architettonici

Ricerca geografica e catastale

Ricerca archivi

Credits

Note legali

Info Area riservata

Servizi WMS/WFS

Segnalazione

Inserimento segnalazione

Segnalaci un bene tutelato

Nome (*)

Email (*)

Tipologia (*)

Segnalazione (*)

Complesso

Indirizzo

Foto Nessun file selezionato.

L'utente autorizza il trattamento dei dati personali nel rispetto della normativa sulla privacy di cui al d.lgs. 196/2003 e l'eventuale pubblicazione a titolo gratuito all'interno del sito delle foto da lui inviate.

Annulla Salva

© OpenStreetMap contributors, MiBACT - Aggiornamento dati: 12/02/2015

Scala: 1 : 2.000

x: 687314.79 | y: 4929146.58

Mappa

Layers

- Patrimonio architettonico
 - ☒ Beni architettonici per tipo di tutela
 - Provvedimento
 - Declaratoria
 - Vigente ope legis
 - Provvedimento da rivedere
 - ☐ Beni architettonici per...
 - ☐ Beni architettonici per...
 - ☐ Beni architettonici per...
 - ☐ Edifici non tutelati
 - ☒ Dati in corso di inserimento
- ☐ Monumenti WLM 2015
- I beni architettonici e il Sistema
 - ☐ Beni architettonici da...
 - ☐ Beni danneggiati in o...
 - ☐ Ortofoto BLOM (30/05)
 - ☐ Ortofoto EUSI (30/05)
 - ☐ Ortofoto FVG (23/05)
- Archivi
 - ☐ Sedi di conservazione
- Cartografie di base
 - ☒ Limite regionale
 - ☐ Carta Tecnica Regiona...
 - ☐ Limiti amministrativi
 - ☐ Rete escursionistica r...
- ☒ Open Street Map
 - ☐ Foto aerea (Ageo)
 - ☐ Foto satellite (BING)
 - ☐ Regione
- Carte e foto storiche

Immagine complesso 037006_11





Immagine del complesso 037006_11 - Foto: [Archivio WLM](#)

Apri la pagina della foto sul sito Wikimedia Commons

© OpenStreetMap contributors, Scala: 1 : 2.000

MiBACT - Aggiornamento dati: 04/09/2015

x: 686340.26 | y: 4929320.66



x: 629273.23 | y: 4950814.40

Mappa

Layers

Patrimonio architettonico

☒ Beni architettonici per tipo di tutela

- ☐ Provvedimenti
- ☐ Declaratoria
- ☐ Vigente opere
- ☐ Provvedimenti

- ☐ Beni architettonici
- ☐ Beni architettonici
- ☐ Beni architettonici
- ☐ Edifici non tutelati
- ☒ Dati in corso

☒ Monumenti

I beni architettonici

- ☐ Beni architettonici
- ☐ Beni danneggiati
- ☐ Ortofoto BLO
- ☐ Ortofoto EUS
- ☐ Ortofoto FVG

Archivi

☐ Sedi di conservazione

Cartografie di base

- ☒ Limite regionale
- ☐ Carta Tecnica
- ☐ Limiti amministrativi
- ☐ Rete escursionistica
- ☐ Open Street Map
- ☐ Foto aerea (1954-1964)
- ☐ Foto satellitare
- ☐ Regione

Carte e foto storiche

Scheda completa del complesso 035020_4

SEGRETARIATO REGIONALE
PER L'EMILIA-ROMAGNA

Patrimonio culturale Emilia-Romagna

☒ Provvedimento: complesso 035020_4

Identificativo: 2054

Nome: Palazzo dei Principi

Proprietario: Comune di Correggio

Provvedimenti: Notifica (08/12/1911)

Dati aggiornati il: 18/03/2014

Foto: (non disponibile)

Localizzazione



Indirizzo: corso Cavour, 7

Comune: CORREGGIO

Provincia: Reggio Emilia

Coordinate GPS (lat/lon WGS84): 44° 46' 13.0337" - 10° 46' 49.2023"



Stampa

Chiudi

Ricerca beni architettonici

Ricerca geografica e catastale

Ricerca archivi

Credits

Note legali

© OpenStreetMap contributors,

Scala: 1 : 2.000

MiBACT - Aggiornamento dati: 04/09/2015

x: 640928.93 | y: 4959020.48



Mappa di tutte le
coordinate: [OpenStreetMap](#)
· [Bing \(max 200\)](#) · Esporta:
[KML](#) · [GeoRSS](#) ·
[microformat](#) · [RDF](#)

ID	Monumento	Comune	Indirizzo	Prov.	Coordinate	Rilasciato da	Categoria su Commons	Mappa beni culturali	Immagine
08A3930001	Idrovora La Pisana	Argenta	Via Val Testa (già val d'albero, 77) - loc. Bando	FE		Provincia di Ferrara	Argenta	Mappa	Carica foto
08A3930002	S.P. 72 Argine Agosta	Argenta	Argine Agosta (Argenta - Comacchio)	FE	44°37'07.68"N 12°05'54.24"E	Provincia di Ferrara	Argenta		Carica foto
08A9650001	Rocca Possente di	Bondeno	Via Argine Po - loc. Stellata di Bondeno	FE	44°57'01.62"N 11°25'22.15"E	Comune di Bondeno	Bondeno	Mappa	Carica foto

<http://www.patrimonioculturale-er.it/webgis/#> 120%

REER - Rete escursionistica regionale



Percorso 057BO

- Località: **PIAN DI SETTA-MONTORIO-GABBIANO**
- Difficoltà: **E - Escursionistico**
- Nome/Numero: **PIAN DI SETTA-MONTORIO-GABBIANO**
- Sigla: **057**
- Dislivello salita: **710 m.**
- Dislivello discesa: **370 m.**
- Lunghezza: **10000 m.**
- Gestore: **CAI BOLOGNA**
- Segnavia: **CAI**
- Tempo andata: **3h45'**
- Tempo ritorno: **3h15'**
- Panoramicità: **0%**
- Carrabilità: **52%**



Fonte: Regione Emilia-Romagna

Beni tutelati lungo il percorso



al Km 4.9 del percorso
(distante 10 metri dal percorso)

Complesso 6766 - 037044_12
Oratorio della Santissima Trinità



Layers

Ricerca beni architettonici

Ricerca geografica e catastale

Ricerca per località
(per località, toponimo, indirizzo,...)

Ricerca per coordinata

Gradi minuti secondi (WGS84):

Lat: ° ' "

Lon: ° ' "

Gradi decimali (WGS84):

Lat:

Lon:

Ricerca catastale

Provincia:

Scegli la provincia ▼

Comune:

Scegli prima la provincia ▼

Ricerca archivi

Credits

Note legali

Mappa

Home + - Map Hand Navigation Services WMS/WFS Segnalazione Info Area riservata

© OpenStreetMap contributors, MiBACT - Aggiornamento dati: 02/12/2015

Scala: 1 : 2.000.000

x: 652217.81 | y: 4824740.12

Collaborazione con il Catalogo OPAC delle Biblioteche

MIBACT DIREZIONE REGIONALE PER I BENI CULTURALI E PAESAGGISTICI DELL'EMILIA-ROMAGNA

Patrimonio culturale dell'Emilia-Romagna

FONDAZIONE TELECOM ITALIA

Mappe [Ilaria Di Cocco]

Layers

- Patrimonio architettonico
 - ☒ Beni architettonici per tipo di tutela
 - ☐ Provvedimento
 - ☐ Dichiaratoria
 - ☐ Vigente ope legis
 - ☐ Provvedimento da rivedere e/o revocare
 - ☐ Affidabilità delle informazioni
 - ☐ Beni architettonici per epoca
 - ☐ Beni architettonici per 1° attestazione
 - ☐ Beni architettonici per categorie tipologiche
 - ☐ Edifici non tutelati
 - ☐ Beni compresi in altro provvedimento
 - ☒ Dati in corso di inserimento
- ☐ Beni SICAr
- ☐ Beni architettonici e il Sisma 2012
 - ☐ Beni architettonici danneggiati
 - ☐ Progetti in corso
 - ☐ Beni danneggiati in ogni Comune
- ☐ Ortofoto BLOM (30/05/2012)
- ☐ Ortofoto EUSI (30/05/2012)
- ☐ Ortofoto FVG (23/05/2012)

- Archivi
- ☐ Sedi di conservazione
- Cartografie di base
- ☐ Limite regionale
- ☐ Carta Tecnica Regionale
- ☐ Limiti amministrativi
- ☐ Rete escursionistica regionale (REER)
- Open Street Map
- ☐ Foto aerea 2008 (Aga)
- ☐ Foto aerea 2011 (Aga)
- ☐ Foto satellite (BING)

Ricerca beni architettonici

Ricerca geografica e catastale

Ricerca archivi

Credits

OpenStreetMap contributors.

Scala: 1 : 2.000

Fonte: Bancadati MIBACT 25/11/2013

MIBACT - Aggiornamento dati: 12/03/2015

x: 685790.11 | y: 4929337.63

120%

231 - Chiesa di S. Francesco (037006_39)

Tutela	Provvedimento
Altre denominazioni	Basilica di S. Francesco
Indirizzo	piazza S. Francesco BOLOGNA (BO)
Diocesi	Arcidiocesi di Bologna
Dati catastali	Foglio: 186, particella: C
Metodologia di perimetrazione	Scheda inventariale ICCD
Proprietario	Ordine dei frati minori conventuali (proprietà Ecclesiastica)
Tipologia	Chiesa (XIII sec.) - Bene complesso 3 beni
Provvedimenti	Notifica (20/12/1911), Dichiaratoria (14/07/1976)
Chiesa	Presente (campanile inserito nell'edificio)
Scheda completa	Apri Scheda
Vincoli in Rete	Apri scheda
Documenti	Apri cartella
Bibliografia	Apri bibliografia
Foto (Archivio DR ERO - MIBACT)	Apri la pagina della bibliografia su OPAC
Conferma	Conferma perimetrazione e dati

<http://solpront.unibo.it/SebinaOpactest/Opac?action=search&thClassifCod=W+231>

← →
indietro avanti

Catalogo di prova del Polo Bolognese del Servizio Bibliotecario Nazionale

nuova ricerca raffina visualizza documenti oggetti digitali

1 - 5 di 5

inserisci in bibliografia salva ricerca ricerca altri cataloghi

Autore		Titolo	Anno	Tipo
1	<input type="checkbox"/> Rodriguez, Ferdinando	La Basilica di San Francesco in Bologna	1948	Monografia visualizza l'oggetto digitale collegato
2	<input type="checkbox"/> Garani, Luigi	Il bel San Francesco di Bologna : la sua storia	1948	Monografia Espandi la ricerca
3	<input type="checkbox"/> Rubbiani, Alfonso	La chiesa di S. Francesco e le tombe dei glossatori in Bologna : restauri dall'anno 1886 al 1899 : note storiche ed illustrative di Alfonso Rubbiani, dal Collegio degli ingegneri ed architetti bolognesi dedicate al IX Congresso nazionale degli ingegneri ed architetti italiani il 1 ottobre MDCCCIC	1899	Monografia Espandi la ricerca
4	<input type="checkbox"/>	La fabbrica dei sogni: Il bel San Francesco di Alfonso Rubbiani	2014	Monografia Espandi la ricerca
5	<input type="checkbox"/>	Monasteri e conventi francescani in Emilia Romagna	1995	Monografia Espandi la ricerca

nuova ricerca raffina visualizza documenti oggetti digitali

1 - 5 di 5

inserisci in bibliografia salva ricerca ricerca altri cataloghi

Per informazioni: CIB

©Sebina OpenLibrary è un software Data Management PA e IBACN Regione Emilia Romagna

Catalogo del Polo Bolognese del Servizio Bibliotecario Nazionale

[Vai al Nuovo Catalogo](#)

nuova ricerca unimarc invia e-mail salva ricerca inserisci in bibliografia ricerca altri cataloghi

1 di 1

Lo trovi in B. Accademia Nazionale Agricoltura , B. Archiginnasio , B. Architettura 'Aldo Rossi' - Cesena , B. Arte e Storia S.Giorgio in Poggiale , B. Ass. 'La Fameja Bulgneisa' , B. Centrale Campus di Ravenna (su appuntamento) , B. Comunale Anzola dell'Emilia , B. Comunale Argelato , B. Comunale Baricella 'A. Gramsci' , B. Comunale Borgo Tossignano , B. Comunale Budrio , B. Comunale Casalecchio di Reno 'C.Pavese' , B. Comunale Casalfiumanese , B. Comunale Castel S. Pietro Terme - Osteria Grande , B. Comunale Castello di Serravalle , B. Comunale Castelguelfo , B. Comunale Castiglione de Pepoli , B. Comunale Crevalcore , B. Comunale Fano , B. Comunale Galliera 'G. Zangrandi' , B. Comunale Granarolo dell'Emilia , B. Comunale Grizzana Morandi , B. Comunale Imola , B. Comunale Loiano , B. Comunale Marzabotto , B. Comunale Medicina , B. Comunale Minerbio , B. Comunale Molinella 'S. Ferrari' , B. Comunale Monghidoro , B. Comunale Monte S.Pietro , B. Comunale Mordano , B. Comunale Monzuno , B. Comunale Ozzano dell'Emilia '8 Marzo 1908' , B. Comunale Pianoro , B. Comunale Pieve di Cento , B. Comunale Quart. Borgo Panigale , B. Comunale Quart. Navile Corticella , B. Comunale Quart. Navile Lame - Cesare Malservizi , B. Comunale Quart. Porto 'J.L. Borges' , B. Comunale Quart. Reno 'Orlando Pezzoli' , B. Comunale Quart. S.Donato 'Luigi Spina' , B. Comunale Quart. S. Vitale 'Roberto Ruffilli' , B. Comunale Quart. S. Vitale 'Scandellara' , B. Comunale Quart. Saragozza Tassinari Clo' - 'Villa Spada' , B. Comunale Quart. Savena/Mazzini 'N. Ginzburg' , B. Comunale Sala Bolognese , B. Comunale Sasso Marconi , B. Comunale S. Matteo Della Decima , B. Comunale S. Pietro in Casale , B. Comunale Vergato , B. Comunale Zola Predosa , B. Dip. delle Arti - DAR - Sezione di Arti visive 'I.B. Supino' , B. Dip. Storia Culture Civiltà - DiSCI - Scienze del Moderno, Storia, Istituzioni, Pensiero politico , B. Fondazione Federico Zeni , B. 'G.C. Croce' , B. Istituto beni culturali , B. Liceo-Ginnasio 'Luigi Galvani' , B. Museo del Risorgimento , B. Psichiatria 'Minguzzi Gentili' , B. 'Renzo Renzi' - Fondazione Cineteca di Bologna , B. 'Sala Borsa' , B. Universitaria , Mediateca di San Lazzaro , Mediateca Intercomunale di Bazzano , Tutte

Oggetto digitale

Libro Moderno
Monografia

Studi Locali Adulti

Codice SBN UBO3105071

Descrizione La *residenza della Fondazione del Monte di Bologna e Ravenna : Palazzo Patesi - Paltroni - Spada - Bettini - Torreggiani - Turri / Manuela Rubbini
[Bologna] : Studio Costa, ©2006
268 p. : ill. , 31 cm.

Autore Rubbini, Manuela

Soggettario Firenze BOLOGNA - Palazzi - Fondazione del Monte di Bologna e Ravenna
FONDAZIONE DEL MONTE DI BOLOGNA E RAVENNA - Bologna - Sede

Luoghi : BOLOGNA

Classificazione Dewey 725.240945411 ARCHITETTURA DI ISTITUTI FINANZIARI. Bologna

WebGIS 5503 Casa del XV sec. - Palazzo - Bologna

Luogo pubblicazione Bologna

Editori Costa

Anno pubblicazione 2006

Link permanente <http://sol.unibo.it/SebinaOpac/Opac?action=search&thNomeDocumento=UBO2299136T>





Grazie per l'attenzione!

Info: sr-ero.paesaggio@beniculturali.it